

LEGENDA TYPŮ ČAR:

— LINEE TERÉNU


---

NÁVRH

---

HLADINA

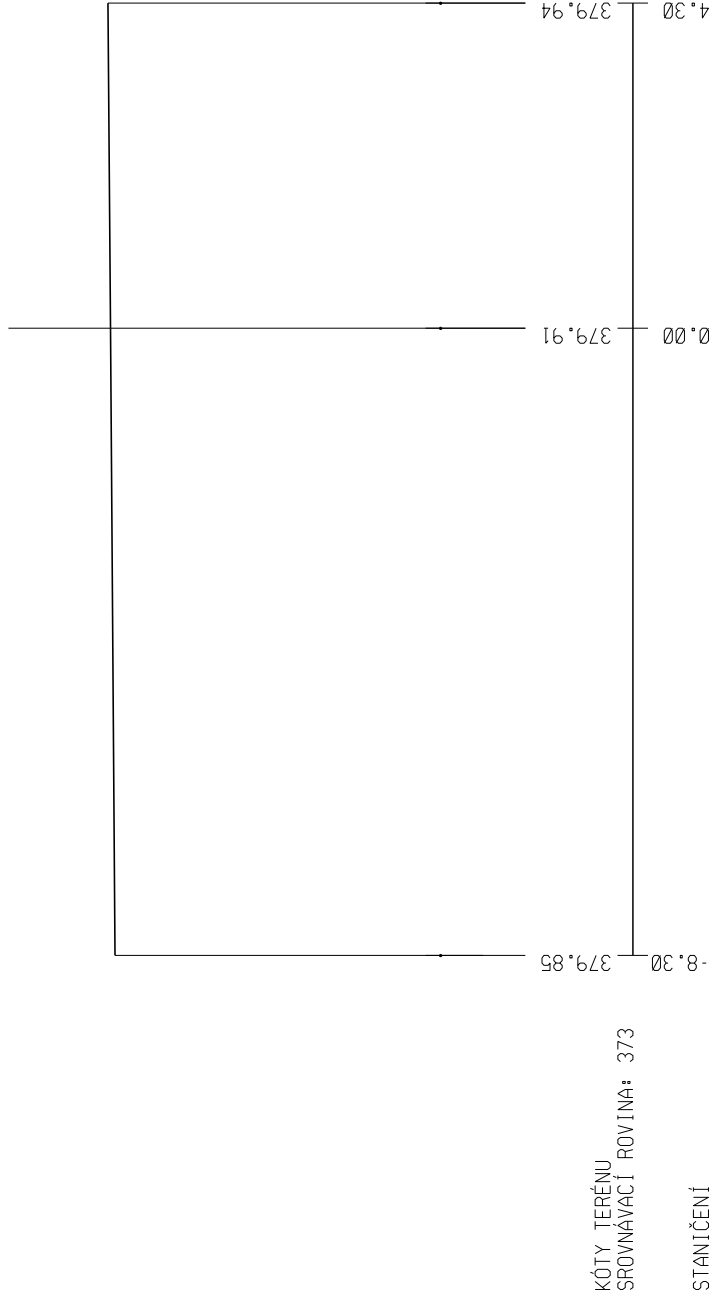
---

LITORÁL

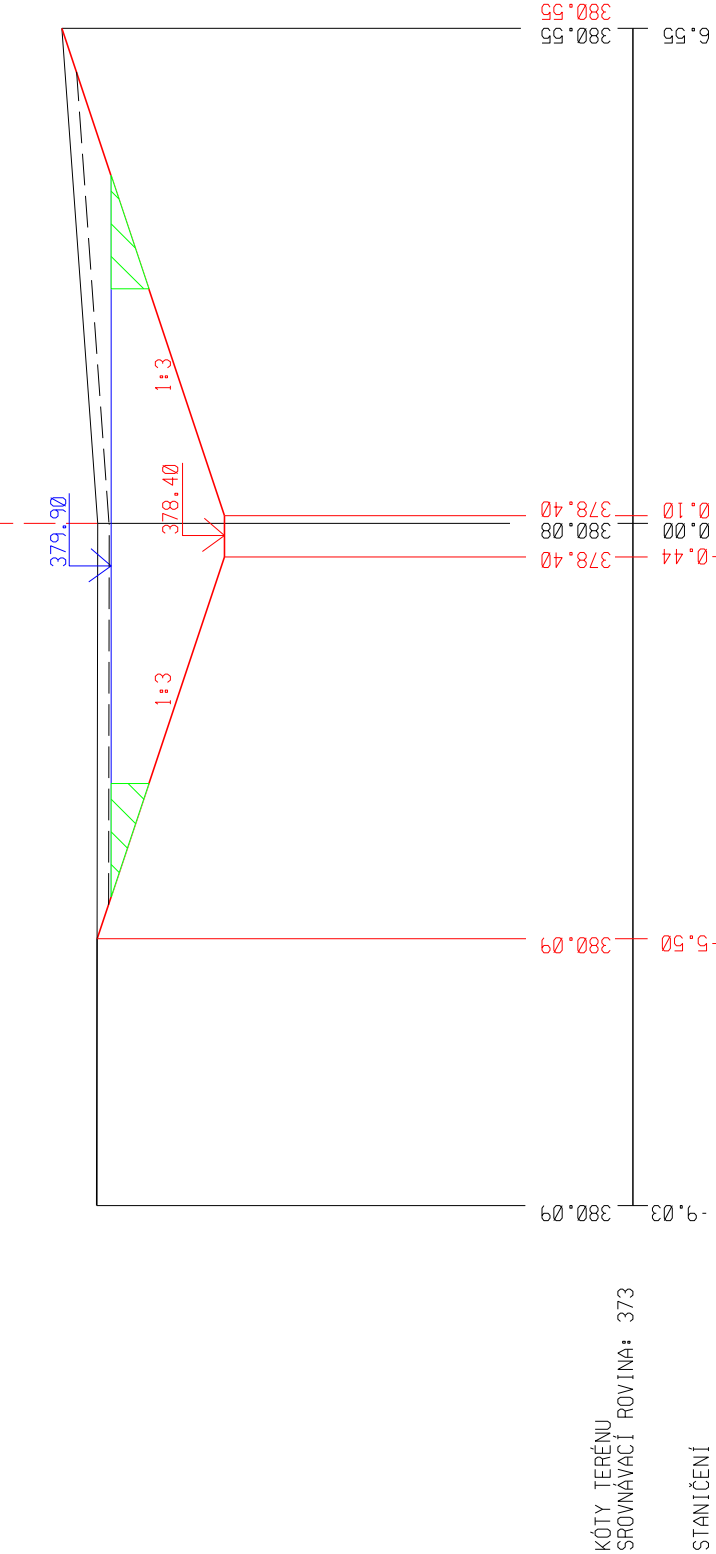
SKLON DNA

# 1:100 PODÉLNÝ PROFIL TÚNÍ 2

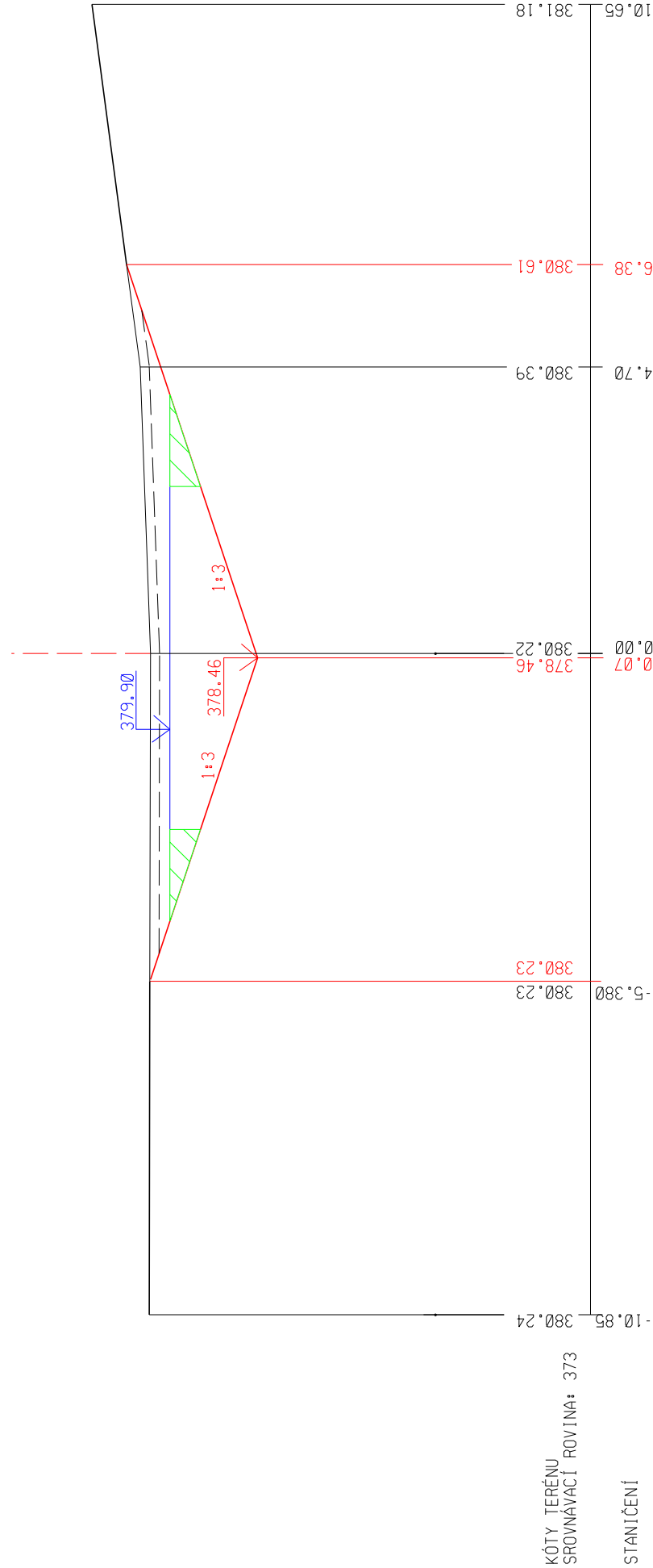
ŘEZ 1 KM Ø.00640 1:100



ŘEZ 2 KM Ø.01580 1:100



ŘEZ 3 KM Ø.02400 1:100



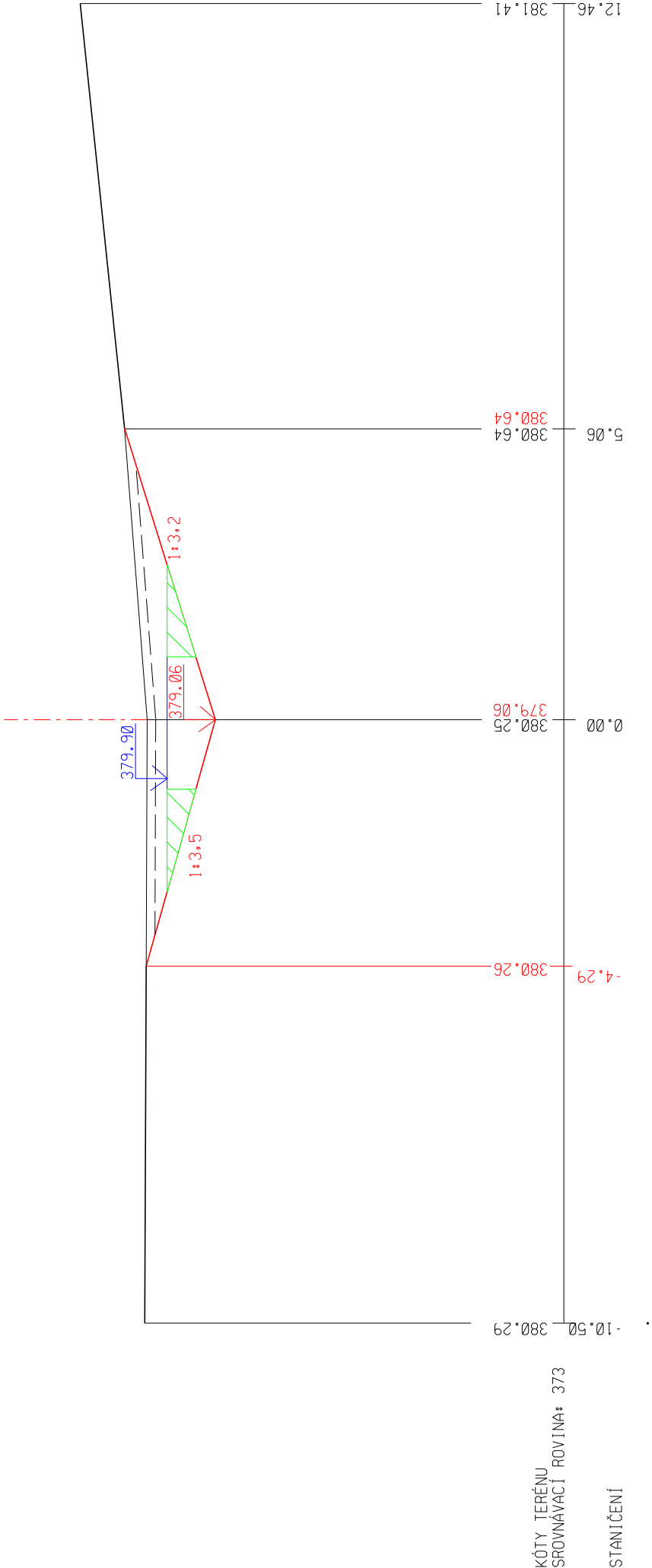
- LEGENDA TYPŮ ČAR:
- LINIE TERÉNU
  - NÁVRH
  - HLADINA
  - LITORÁL

1:100

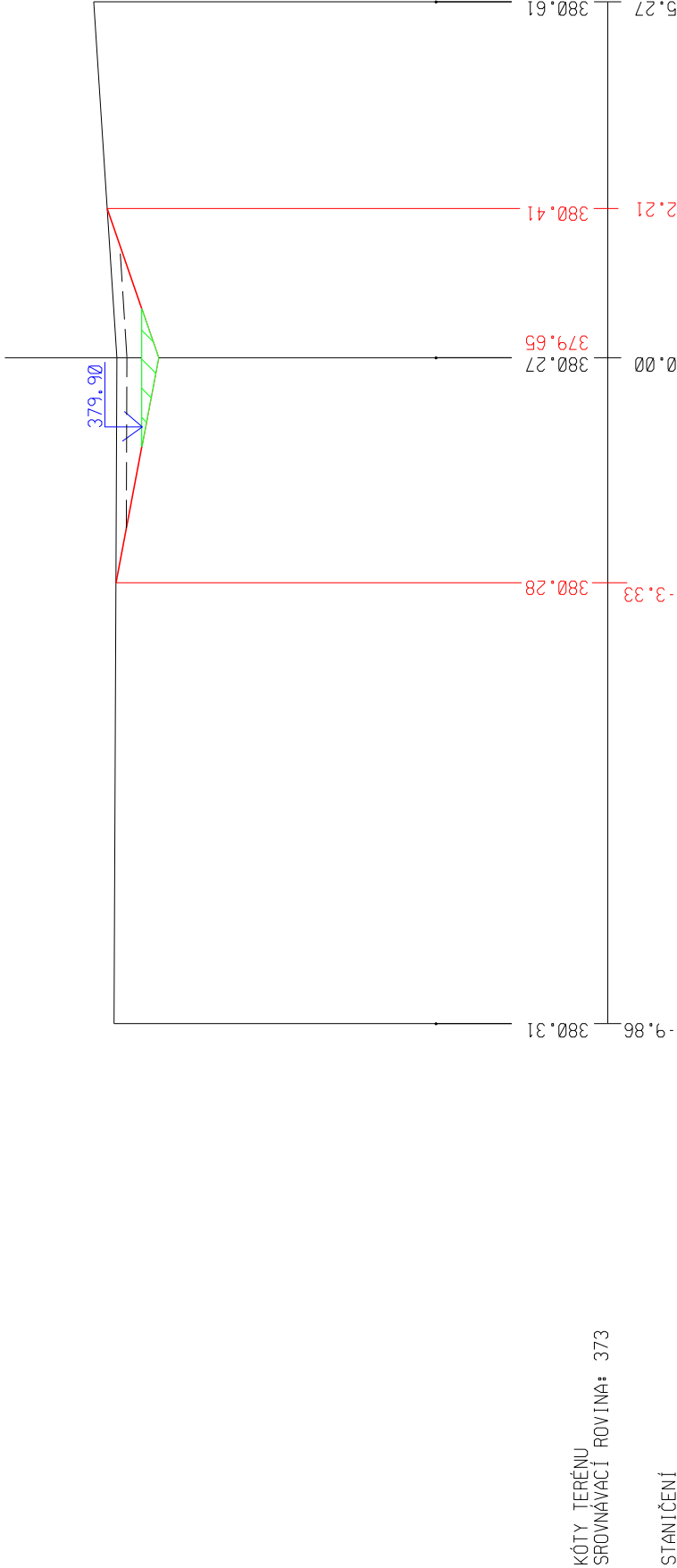
PŘÍČNÉ ŘEZY TÚNÍ 2

ŘEZ 1-3

ŘEZ 4 KM 0.02930 1:100



ŘEZ 5 KM 0.03400 1:100







LEGENDA TYPŮ ČAR:

- LINIE TERÉNU
- NÁVRH
- HLADINA
- LITORÁL

**PŘED ZAPOČETÍM PRACÍ NUTNO VYTÝČIT  
VEŠKERÁ PODZEMNÍ VEDENÍ !**

**SOUŘADNICOVÝ SYSTÉM JTSK  
VÝŠKOVÝ SYSTÉM BpV**

Vypracoval	Zodpovědný projektant	Zodpovědný zástupce	Kontrola	<div><p><b>groprojekce</b> Litomyšl s.r.o.</p></div> <div><p><b>ROKYCANOVA 114/IV</b> <b>VYSOKÉ MÝTO 566 01</b></p><p>tel: </p><p>E-mail: </p></div>	
					
Kraj : Královéhradecký		PÚsRP : Trutnov			
OÚ : Úpice					
Investor : ČR – Státní pozemkový úřad, Trutnov					
Akce :  Biokoridory a interakční prvky  v k.ú. Radeč				Stupeň :	DSP + DPS
				Datum :	10. 2024
				Formát :	7 A4
				Zak.číslo :	039 30-24
				Měřítko :	1:100
Obsah : Řezy tůní 2				Příloha :	D.1.1.2.6.3.